



RADOVLJICA Z OKOLICO

THE AREA OF RADOVLJICA

Karta tematskih pohodniških in kolesarskih poti v Radovljici in okolici
Cartina dei percorsi escursionistici e ciclistici tematici di Radovljica e dintorni
Map of the Hiking and Cycling Trails in the Area of Radovljica
Wegekarte der thematischen Wander- und Fahrradwege in Radovljica und Umgebung



1 : 30.000
www.radolca.si



festival čokolade
Taste Radolca
Hop-on Hop-off

April November July, August



GOZDNA UČNA POT RADOVLJICA

SENTIERO DIDATTICO FORESTALE RADOVLJICA

RADOVLJICA FOREST NATURE TRAIL

WALDLEHRPFAD RADOVLJICA

1	Radovljica	GPS	46.3352N, 14.1968E	~	2,2 km	1 h
---	------------	-----	--------------------	---	--------	-----

Gozdna učna pot je ena prvih gozdnih učnih poti v Sloveniji, saj je odprta že od leta 1977. Namen poti je izobraževanje otrok in drugih ljubiteljev narave o gozdu. Obiskovalci se spoznajo s številnimi drevesnimi vrstami, stanimi orodij, lovskimi tematikami in gozdarstvom.
Zanimivosti: naravna krajina in etnološke zanimivosti poti
Označenost: smerokazi in informativne table

Il sentiero didattico forestale rappresenta uno dei primi sentieri didattici sloveni, istituito già nel 1977. L'obiettivo del sentiero è l'educazione ambientale dei giovani e di tutti gli amanti della natura, far conoscere ai visitatori le numerose specie arboree, i vecchi attrezzi, le tematiche riguardanti la caccia e l'economia forestale.
Attrazioni: paesaggio naturale e le curiosità etnologiche del sentiero
Indicazioni: segnavia

Established in 1977, the Radovljica Forest Nature Trail is one of the first forest educational trails in Slovenia, the purpose of the trail to educate children and nature lovers about the forest. Visitors can learn about a variety of trees, traditional tools, hunting themes and forestry.
Features: natural landscape and specific ethnological features
Trail descriptions: signs

Dieser Waldlehrpfad besteht seit 1977 und war einer der ersten in Slowenien. Der Rundweg wurde erschaffen, um Kindern und anderen Naturliebhabern den Wald nahezubringen. Die Besucher lernen verschiedene Baumarten und alte Werkzeuge kennen und werden mit Forst- und Jagdthemen konfrontiert.
Sehenswürdigkeiten: Naturlandschaft und ethnologische Sehenswürdigkeiten
Markierung: Wegweiser

VODNA UČNA POT GRABNARCA


SENTIERO DIDATTICO ACQUATICO GRABNARCA

GRABNARCA WATERSIDE NATURE TRAIL

WASSERLEHRPFAD GRABNARCA

2	Spodnja Lipnica	GPS	46.3208N, 14.1627E	~	5 km	2 h
---	-----------------	-----	--------------------	---	------	-----

Dve uri trajajoča lahka krožna sprehajalna pot je speljana ob strugah potokov Lipnica in Grabnarca. Potoka sta v preteklosti poganjala številne mline in žage, pot ob njima pa obiskovalci odkrivajo vrednost vode za Radolčane v preteklosti in danes.
Zanimivosti: pester živalski in rastlinski svet, izvir Lipnice, ruševine Pustega gradu, cerkev sv. Lamberta na Lancovcu
Označenost: smerokazi in informativne table



Il facile sentiero ad anello si estende per due ore lungo i letti dei torrenti Lipnica e Grabnarca. Una volta i due torrenti alimentavano numerosi mulini e segherie. Ora il sentiero offre ai visitatori la possibilità di scoprire l'importanza dell'acqua per gli abitanti di Radovljica di ieri e oggi. Il sentiero è allestito di bacheche informative e ponticelli di legno.
Attrazioni: il variegato mondo animale e vegetale, la sorgente di Lipnica, le rovine del Castello di Lipnica
Indicazioni: segnavia

EN A two-hour circular walking trail running along the riverbeds of the Lipnica and Grabnarca brooks. In the past these brooks drove many mills and sawmills and hikers can discover the precious value of water for the people of Radovljica in the past and today. Information boards and wooden bridges are located along the trail.
Features: diverse flora and fauna, the spring of Lipnica, the remains of Lipnica Castle, St Lambert's Church in Lancovo
Trail descriptions: signs

D Der 2-stündige leichte Fußweg führt an den Flussbetten der Bäche Lipnica und Grabnarca entlang. Der Wasserpfad und die beiden Bäche, die in der Vergangenheit zahlreiche Mühlen und Sägewerke angetrieben haben, machen dem Besucher den Wert des Wassers für die Einwohner von Radolca früher und heute bewusst. Der Pfad ist mit Infotafeln und Holzstegen ausgestattet.
Sehenswürdigkeiten: bunte Tier- und Pflanzenwelt, Lipnica-Quelle, Ruinen von Schloss Waldenberg, Kirche des Heiligen Lambert in Lancovo
Markierung: Wegweiser

NARAVOSLOVNA UČNA POT PUSTI GRAD

SENTIERO DIDATTICO SCIENTIFICO CASTELLO DI LIPNICA

LIPNICA CASTLE NATURAL SCIENCE TRAIL

NATURWISSENSCHAFTLICHER LEHRPFAD WALDENBERG

3	Lancovo / Radovljica	GPS	46.3337N, 14.1815E	~	5 km	2 h
---	----------------------	-----	--------------------	---	------	-----

Očarivji krožni potep po poljskih in gozdnih stezicah uče poti Pusti grad obiskovalcu približa kulturno in naravno dediščino Lipniške doline. V obsegu gozda in na sončnih jasnah je z mizami in klopmi ter tablamii opremljenih sedem informacijskih točk.
Zanimivosti: obnovljena Fuoxova brv prek reke Save, Pusti grad, pester živalski in rastlinski svet, Kamna Gorica
Označenost: smerokazi in informativne table

L'affascinante passeggiata ad anello per i sentieri campestri e forestali avvicina ai visitatori l'eredità culturale e naturale della Valle di Lipnica. Circondati dalla foresta e nelle radure soleggiate troverete, allestiti con tavole, panche e bacheche, i sette punti informativi che illustrano la storia di Radovljica, del Castello di Lipnica e di altre caratteristiche forestali, fluviali e geologiche della zona.
Attrazioni: il ponte restaurato Fuox oltre il fiume Sava, il Castello di Lipnica, il variegato mondo animale e vegetale
Indicazioni: segnavia

EN A delightful circular hike along the field and forest paths of the Lipnica Castle Natural Science Trail presenting the cultural and natural heritage of the Lipnica Valley. Seven information points are located within the forest together with sunny glades and benches.
Features: reconstructed Fuox's Footbridge over the Sava river, Lipnica Castle, diverse flora and fauna, Kamna Gorica
Trail descriptions: signs

Dieser bezaubernde Streifzug durch die Feld- und Waldwege des Lehrpfades Waldenberg (Pusti grad), bringt dem neugierigen Besucher das Kultur- und Naturerbe des Lipnica-Tals näher. Im Wald und auf sonnigen Lichtungen befinden sich sieben mit Tischen und Bänken ausgestattete Infopunkte, wo die Geschichte von Radovljica und Schloss Waldenberg, die lokalen Besonderheiten des Wald- und Flussbetriebs sowie die geologischen Interessenheiten der Region vorgestellt werden.
Sehenswürdigkeiten: erneueter Fuox-Steg über die Sava, Schloss Waldenberg, bunte Tier- und Pflanzenwelt
Markierung: Wegweiser

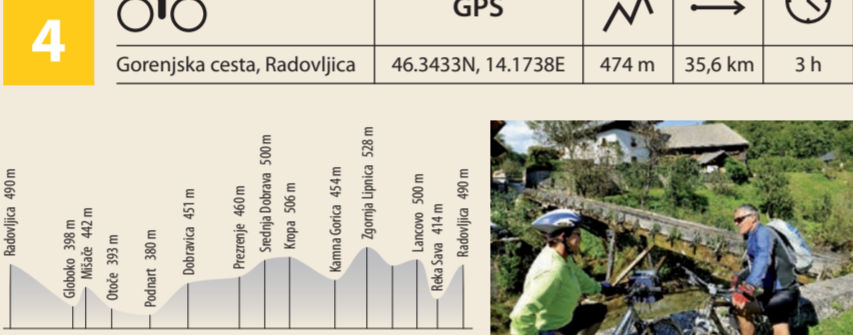
NIŽINSKA KOLESARSKA POT

PERCORSO CICLABILE PIANEGGIANTE

LOWLAND CYCLING ROUTE

RADTOUR DURCH DAS TIEFLAND

4	Gorenjska cesta, Radovljica	GPS	46.3433N, 14.1738E	474 m	35,6 km	3 h
---	-----------------------------	-----	--------------------	-------	---------	-----



Nižinska krožna kolesarska pot, katere začetek je v mestu Radovljica, je v večjem delu speljana po manj prometnih in pretežno asfaltnih cestah. Čeprav je na njej tudi nekaj strmehjših vzponov, so ti vredni truda, saj vodijo do simpatičnih vasic in izjemnih razgledov.
Zanimivosti: sakralna, tehniška, zgodovinska in arhitekturna dediščina vasic in mestec, naravna kulturna krajina
Označenost: krajevne table
Opozorilo: Na kratkem delu poti po glavni cesti skozi Lipniško dolino svetujemo posebno previdnost zaradi prometa.

Il percorso pianeggiante ad anello inizia a Radovljica e prosegue per strade meno trafficate e in gran parte asfaltate. Benché il percorso consista anche in salite ripide, i simpatici paeselli e le vedute mozzafiato ripagano della fatica.
Attrazioni: l'eredità sacrale, tecnica, storica e architettonica dei villaggi e delle cittadine, paesaggio naturale e culturale
Indicazioni: segnavia
Avvertenza: Sul tratto strada in corrispondenza della valle Lipniška dolina, per ragioni di traffico, si raccomanda di prestare particolare prudenza.

EN The Lowland Cycling Route starts in Radovljica and runs mostly along asphalt roads. Although there are a few steep ascents they are most certainly worth the effort since they lead you to picturesque villages and magnificent views.
Features: sacral, technical, historical and architectural heritage of the villages, towns, natural and cultural landscapes
Trail descriptions: local information boards
Warning: On a short section of the main road through the Lipnica Valley we recommend additional caution due to traffic.

Dieser Rundweg, der in der Stadt Radovljica beginnt, führt meist über wenig befahrene, hauptsächlich asphaltierte Straßen. Auch wenn es auf dieser Strecke einige steilere Anstiege gibt, sind sie der Mühe wert, denn sie führen zu sympathischen Dörfern und phänomenalen Ausichten.
Sehenswürdigkeiten: das sakrale, technische und geschichtliche und architektonische Erbe der Dörfer und kleinen Städte, die natürliche Kulturlandschaft
Warnung: Auf einem kurzen Streckenabschnitt auf der Hauptstraße durch das Lipnica-Tal ist oft mehr Verkehr, daher ist dort besondere Vorsicht angebracht.


VIŠINSKA KOLESARSKA POT

PERCORSO CICLABILE JELOVICA

JELOVICA PLATEAU CYCLING ROUTE

JELOVICA-RADTOUR

5	Spodnja Lipnica	GPS	46.3225N, 14.1718E	615 m	18,5 km	2 h
---	-----------------	-----	--------------------	-------	---------	-----



Večina makedamska pot se vije skozi prostrane gozdove Jelovice ter pelje do čudovitih razglednih točk. Ima tri zahačevne vzpone: na Talež, Gosko ravan in osek med Razpokom do platoja Jelovice.
Zanimivosti: razgledni točki na Taležu in na Židani skali, 500-letna lipa na Vodniški planini, gozdovi Jelovice
Označenost: smerokazi
Opozorilo: Obvezno se držite smerokazov, saj je Jelovica polna brezpotij. Pot ni primerna za cestna kolesa.

Il percorso ciclabile Jelovica munito di segnavie è adatto a ciclisti più allenati e con maggior esperienza. Il percorso prevalentemente sterato serpeggia per le ampie foreste di Jelovica e conduce a stupendi panorami. Consiste in tre salite più impegnative: su Talež, sul monte Goska ravan e il tratto tra Razpok e l'altopiano di Jelovica.
Sehenswürdigkeiten: Ausichtspunkte auf dem Talež und Židana skala, die 500-jährige Linde auf der Alm Vodniška planina, die Wälder von Jelovica
Indicazioni: segnavia
Avvertenza: Si raccomanda di seguire i segnavia, poiché Jelovica è piena di sentieri senza uscita. Il percorso non è adatto per bici da strada.

EN A mostly macadam trail that runs through the vast forests of the Jelovica Plateau and to magnificent view points. Cyclists will encounter three long ascents: to Talež, Goska ravan and the section between Razpok and the Jelovica Plateau.
Features: panoramic points on Talež and Židana skala, 500-year old linden tree at Vodiška planina pasture, the forests of Jelovica Plateau
Trail descriptions: signs
Warning: Please consider all the signs as the Jelovica Plateau has many endless paths. This route is not appropriate for road bikes.

D Der ausgeschlittene Höhenradweg ist etwas für Radfahrer mit mehr Ausdauer und Erfahrung. Der meist unbefestigte Weg schlängelt sich durch die weiten Wälder von Jelovica und belohnt mit wunderschönen Ausichten. Die Strecke hat drei anspruchsvollere Anstiege: auf dem Talež, auf Goska ravan und der Streckenabschnitt zwischen Razpok bis zum Jelovica-Plateau.
Sehenswürdigkeiten: Aussichtspunkte auf dem Talež und Židana skala, die 500-jährige Linde auf der Alm Vodniška planina, die Wälder von Jelovica
Markierung: Wegweiser
Warnung: Beachten Sie unbedingt die Wegweiser, da das Gelände in der Region Jelovica oft unübersichtlich und unwegsam ist. Der Weg ist für Straßenräder nicht geeignet.

PETROVA POT BEGUNJE

SENTIERO DI PIETRO A BEGUNJE

ST PETER'S TRAIL BEGUNJE

PETER-WEG BEGUNJE

6	Begunje	GPS	46.3753N, 14.1987E	370 m	5,1 km	1 h
---	---------	-----	--------------------	-------	--------	-----

Prihujbene izletniška točka je cerkva svetega Petra na gori nad Begunjami z arheološkimi najdišči em jami, ki naj bi po izročilu imela zdravilne moči. Srednje zahtevna pot s strmim vzponom na St. Petra nagradi pohodnika z nepozabnim razgledom na Radovljico, Bled in Triglav.
Zanimivosti: Muzej Arsenik, graščina Katzenstein, gotška cerkev sv. Petra, mežnarja in kmetija Pri Gorjaku
Označenost: smerokazi in informacijske table

La tre mete tralistiche popolari anche la chiesetta di San Pietro sul monte sopra Begunje e il sito archeologico situato nella grotta che secondo la tradizione popolare avrebbe poteri terapeutici. Il sentiero di difficoltà medio-impegnativo è la rotta salita su San Pietro ripagano il visitatore con una panoramica indimenticabile su Radovljica, Bled e Triglav.
Attrazioni: il Museo Arsenik, il Castello Katzenstein, la Chiesa gótica di San Pietro, la Casa del Sagrestano e la fattoria Pri Gorjaku
Indicazioni: segnavia e bacheche informative

EN This popular hiking point is the church of St. Peter on the mountain above Begunje and the archaeological site in the cave which according to tradition is believed to have healing powers. The moderately demanding trail with a steep ascent to St. Peter's church rewards the hiker with an unforgettable view of Radovljica, Bled and Triglav.
Features: basilika Marije Pomagaj, graščina Katzenstein, gotška cerkev sv. Petra, mežnarja in kmetija Pri Gorjaku
Markierung: Wegweiser
Warnung: Der Weg ist für Straßenräder nicht geeignet.

BREZJANSKA POT MIRU

SENTIERO DELLA PACE DI BREZJE

BREZJE PEACE TRAIL

FRIEDENSWEG BREZJE

7	Begunje	GPS	46.3753N, 14.1987E	160 m	2,5 km / 5,7 km	2 h
---	---------	-----	--------------------	-------	-----------------	-----

Krožna pot, ki je namenjena duhovnemu razmisleku in ločitvi človeka z naravo, se začne pred baziliko Marije Pomagaj in se terašah spopada do slapov Perceja. Sprehalec se lahko na Brezjanskem polju odloči za krajšo pot skozi gozd ali daljšo ob potoku Percaica.
Zanimivosti: bazilika Marije Pomagaj, francišanski samostan ter muzej votivo, vaško jedro Brezje, percaička slapova, zelen kamen – percaički tuf
Označenost: smerokazi in informativne table

Il percorso circolare è dedicato al pensiero spirituale e alla separazione dell'uomo dalla natura, inizia davanti alla Basilica di Maria Ausiliatrice e discende fino alle cascate di Percaica. Sul campo di Brezje potete scegliere tra la via che breve che attraversa il bosco o quella più lunga, lungo il torrente Percaica.
Attrazioni: la Basilica di Maria Ausiliatrice a Brezje, il Convento dei Francescani, il Museo dei depositi votivi, il centro del villaggio Percaica, le cascate di Percaica, la pietra verde – il tufo di Percaica
Indicazioni: segnavia e bacheche informative

EN A circular trail, dedicated to the spiritual meditation and co-habitation of man and nature. The trail starts in front of the Basilica of the Virgin Mary and runs to the Percaica waterfall. The walk can be shortened by turning across the fields of Brezje and further on through the woods or walking along the Percaica brook.
Features: the Basilica of the Virgin Mary and the Franciscan monastery, votive museum, the village centre of Brezje, the Percaica waterfall, green stone – the Percaica tuff
Trail descriptions: signs and info boards

Dieser Rundweg der Besinnung und der Harmonie von Mensch und Natur startet vor der Basilika Maria Hilf und führt über Terrassen hinunter bis zu den Wasserfällen von Percaica. Bei Brezjansko polje können Sie sich entscheiden, ob Sie den kürzeren Weg durch den Wald oder den längeren Weg entlang des Bachs Percaica nehmen wollen.
Sehenswürdigkeiten: die Basilika Maria Hilf, das Franziskanerkloster sowie das Votivmuseum, das Dorfzentrum von Brezje, die Wasserfälle von Percaica, der grüne Stein – vulkanischer Luffstein von der Percaica
Markierung: Wegweiser

EN Situated on a small mountain above the village of Begunje, the Church of St Peter is a popular destination and has an archaeological site in a cave which is reputed to have healing powers. This is a moderate trail that has a steep ascent to St Peter where hikers are rewarded with unforgettable views of Radovljica, Bled and Mount Triglav.
Features: Arsenik Museum, Katzenstein Mansion, the gothic Church of St Peter, Pri Gorjaku sacristy and farm
Trail descriptions: signs and information boards

D Ein beliebtes Ausflugsziel ist die Kirche St. Peter oberhalb von Begunje mit den berühmten Fresken von Meister Jermel von Loka und der archäologischen Fundstätte in der Höhle, der nach der Überlieferung heilende Kräfte zugeschrieben werden. Dieser Wanderweg vom mittlerem Schwierigkeitsgrad mit einem steilen Anstieg bis zur Kirche St. Peter belohnt den Wanderer mit einer unvergleichlichen Aussicht auf Radovljica, Bled und den Triglav.
Sehenswürdigkeiten: das Arsenik-Museum, Schloss Katzenstein, die gotische Kirche St. Peter, die Sakristei und der Bauernhof Pri Gorjaku
Markierung: Wegweiser und Infotafeln

Il'area di Begunje è ricca di scoperte archeologiche. Vi ci porta il sentiero curato che ha ricevuto il nome del cavaliere Gašper Lamberg che viveva in Kamen Castle. La strada conduce i visitatori dal Castello Katzenstein, passando per Krpina, i siti archeologici Njivice, Hudčev gradic e la grotta Zjalka fino al Castello Kamen. È possibile tornare per la strada che attraversa l'abitato o proseguire fino l'estremità della valle di Draga, e quindi ritornare a Begunje.
Attrazioni: il Museo Arsenik, il Castello Katzenstein, i siti archeologici Njivice, la grotta Zjalka e Hudčev gradic, le rovine del Castello Kamen, la valle di Draga con il monumento ai caduti della Grande guerra
Indicazioni: segnavia e bacheche informative

EN The area of Begunje has many archaeological sites, which can be reached along the Lamberg Trail, named after Knight Gašper Lamberg who lived in Kamen Castle. The trail takes hikers from the Katzenstein Mansion past Krpin, the Njivice archaeological sites, Hudčev gradic and Zjalka Cave to Kamen Castle. You can return along the road through the village or continue to the valley of Draga and return to Begunje.
Features: Arsenik Museum, Katzenstein Mansion, Njivice archaeological site, Zjalka Cave and Hudčev gradic, the remains of Kamen Castle, the valley of Draga with the memorial tablet dedicated to the victims of WWII
Trail descriptions: signs and information boards

D Der weit ausgebaute Lambergweg führt zu den reichen archäologischen Funden der Region Begunje. Der Wanderweg ist nach dem Ritter Gašper Lamberg (Caspar von Lamberg) benannt, der auf Burg Kamen/Burg Stein gelebt hat. Der Wanderweg führt den Wanderer am Schloss Katzenstein entlang, vorbei an Krpin, an der archäologischen Fundstätte Njivice, an Hudčev gradic (Kleine Teufelsburg) und der Zjalka-Höhle bis zur Burg Kamen. Der Rückweg erfolgt entweder auf der Straße durch die Ortschaft oder mit einer Verlängerung bis zum Ende des Draga-Tals und zurück nach Begunje.
Sehenswürdigkeiten: das Arsenik-Museum, das Schloss Katzenstein, die archäologische Fundstätte Njivice, die Festung Hudčev gradic (Kleine Teufelsburg) und die Zjalka-Höhle, die Ruinen von Burg Kamen, das Draga-Tal mit einem Mahnmahl zum Gedenken an die erschossenen Geiseln aus dem II. Weltkrieg
Markierung: Wegweiser und Infotafeln

Krožna pot se začne v dolini Drage, od koder vodi do planine Preval in naprej do izvira potoka Roža, Roblekovega doma in Poljske planine. Pred spustom v Drago se pohodniki lahko okrepaajo tudi na planini Planinca.
Zanimivosti: slap Luknja, planinarstvo, Roblekov dom, razgled z Begunjščice, narava, rudniki, zgodovinska planinska
Označenost: smerokazi z 7 informativnih tabel
Opozorilo: Nujna dobra telesna pripravljenost in ustrezna oprema ter previdnost pri hoji po sploških terenih in meličih.

Il sentiero dei pastori è la scelta ideale per gli escursionisti più tenaci in ricerca di panorami mozzafiato. Il sentiero ad anello comincia nella valle di Draga, conduce fino al monte Preval e prosegue fino alla sorgente del torrente Roža, il rifugio di Roblek e Poljska planina. Prima di discendere verso Draga potete ristorarvi sul monte Planinca.
Attrazioni: la cascata Luknja, la tradizione dei pastori, il rifugio di Roblek, il panorama da Begunjščica, la natura, le miniere, la storia dell'escursionismo
Indicazioni: segnavia e bacheche informative
Avvertenza: Sono essenziali un'adeguata preparazione fisica e un'adatta attrezzatura; prestare attenzione sui terreni scivolosi e sui ghiaini.

EN The Shepherd's Trail in Begunje is an excellent choice for experienced hikers seeking magnificent views. This circular trail starts in the Draga Valley and leads to the Preval mountain pasture and further on to the spring of the Roža brook, Roblek Hut and Poljska planina mountain pasture. Before descending to the Draga Valley, hikers can also make a stop at the Planinca mountain pasture.
Features: Luknja waterfall, alpine dairy farming, Roblek Hut, view from Begunjščica, nature, mines, the history of mountaineering
Trail descriptions: signs and information boards
Warning: Excellent physical condition and appropriate equipment are required; extra caution when walking on slippery terrain and sree!

D Der Hirtenweg Begunje ist eine ausgezeichnete Option für Wanderer mit mehr Kondition, die grandiose Ausichten suchen. Der Rundweg beginnt im Draga-Tal und führt von dort aus auf die Preval-Alm und weiter bis zur Quelle des Roža-Bachs bis zur Almhütte Roblekov dom und auf die Alm Poljska planina. Vor dem Abstieg in das Draga-Tal können sich die Wanderer auf der Planinca-Alm stärken.
Sehenswürdigkeiten: Luknja-Wasserfall, die Almwirtschaft, die Almhütte Roblekov dom, die Aussicht von Begunjščica, die Natur, die Bergwerke, die Geschichte des Alpinismus
Markierung: Wegweiser und Infotafeln
Warnung: Unbedingt erforderlich sind eine gute körperliche Kondition, die entsprechende Ausrüstung. Vorsicht wird geboten beim Wandern auf glattem Gelände und Felsgeröll.

Il percorso tematico denominato "Ascolta il mormorio del Fiume Sava" si estende da Sobec sino a Fuoxove brvi, lungo le limpide acque del Sava. Il percorso si snoda lungo piste e stretti sentieri foggati dai pescatori. A causa delle numerose micro sorgenti lungo il fiume Sava, il terreno circostante si presenta alquanto umido e paludoso, dionostante sorprende sempre i visitatori grazie alle sue suggestive attrazioni naturali.
Attrazioni: stagno Sobec, sorgente del travertino, bacino, giala, pesci, corrente, antico ponte, massi, animali
Indicazioni: segnavia e bacheche informative

EN The thematic path denominated "Ascolta il mormorio del Fiume Sava" si estende da Sobec sino a Fuoxove brvi, lungo le limpide acque del Sava. Il percorso si snoda lungo piste e stretti sentieri foggati dai pescatori. A causa delle numerose micro sorgenti lungo il fiume Sava, il terreno circostante si presenta alquanto umido e paludoso, dionostante sorprende sempre i visitatori grazie alle sue suggestive attrazioni naturali.
Attrazioni: stagno Sobec, sorgente del travertino, bacino, giala, pesci, corrente, antico ponte, massi, animali
Indicazioni: segnavia e bacheche informative

D Der Themenweg „Lausche dem Klang der Sava“ geht entlang des Sava-Flusses von Sobec bis zur Fux-Brücke. Er führt über weite und schmale Fischer-Pfade. Viele kleine Quellen entlang der Sava lassen den Pfad in einem manchen Stellen feucht werden. Die charakteristischen und interessanten Plätze der Sava-Region werden entlang des Weges präsentiert.
Sehenswürdigkeiten: Das Feuchtgebiet Sobec, die Tufa-Quelle, das Becken, der Kies, die Fische, die Strömung, die Reste einer früheren Brücke, das Geröll, die Fauna.
Markierung: Wegweiser und Infotafeln

Il percorso tematico denominato "Ascolta il mormorio del Fiume Sava" si estende da Sobec sino a Fuoxove brvi, lungo le limpide acque del Sava. Il percorso si snoda lungo piste e stretti sentieri foggati dai pescatori. A causa delle numerose micro sorgenti lungo il fiume Sava, il terreno circostante si presenta alquanto umido e paludoso, dionostante sorprende sempre i visitatori grazie alle sue suggestive attrazioni naturali.
Attrazioni: stagno Sobec, sorgente del travertino, bacino, giala, pesci, corrente, antico ponte, massi, animali
Indicazioni: segnavia e bacheche informative

Il percorso tematico denominato "Ascolta il mormorio del Fiume Sava" si estende da Sobec sino a Fuoxove brvi, lungo le limpide acque del Sava. Il percorso si snoda lungo piste e stretti sentieri foggati dai pescatori. A causa delle numerose micro sorgenti lungo il fiume Sava, il terreno circostante si presenta alquanto umido e paludoso, dionostante sorprende sempre i visitatori grazie alle sue suggestive attrazioni naturali.
Attrazioni: stagno Sobec, sorgente del travertino, bacino, giala, pesci, corrente, antico ponte, massi, animali
Indicazioni: segnavia e bacheche informative

Il percorso tematico denominato "Ascolta il mormorio del Fiume Sava" si estende da Sobec sino a Fuoxove brvi, lungo le limpide acque del Sava. Il percorso si snoda lungo piste e stretti sentieri foggati dai pescatori. A causa delle numerose micro sorgenti lungo il fiume Sava, il terreno circostante si presenta alquanto umido e paludoso, dionostante sorprende sempre i visitatori grazie alle sue suggestive attrazioni naturali.
Attrazioni: stagno Sobec, sorgente del travertino, bacino, giala, pesci, corrente, antico ponte, massi, animali
Indicazioni: segnavia e bacheche informative

Il percorso tematico denominato "Ascolta il mormorio del Fiume Sava" si estende da Sobec sino a Fuoxove brvi, lungo le limpide acque del Sava. Il percorso si snoda lungo piste e stretti sentieri foggati dai pescatori. A causa delle numerose micro sorgenti lungo il fiume Sava, il terreno circostante si presenta alquanto umido e paludoso, dionostante sorprende sempre i visitatori grazie alle sue suggestive attrazioni naturali.
Attrazioni: stagno Sobec, sorgente del travertino, bacino, giala, pesci, corrente, antico ponte, massi, animali
Indicazioni: segnavia e bacheche informative

Il percorso tematico denominato "Ascolta il mormorio del Fiume Sava" si estende da Sobec sino a Fuoxove brvi, lungo le limpide acque del Sava. Il percorso si snoda lungo piste e stretti sentieri foggati dai pescatori. A causa delle numerose micro sorgenti lungo il fiume Sava, il terreno circostante si presenta alquanto umido e paludoso, dionostante sorprende sempre i visitatori grazie alle sue suggestive attrazioni naturali.
Attrazioni: stagno Sobec, sorgente del travertino, bacino, giala, pesci, corrente, antico ponte, massi, animali
Indicazioni: segnavia e bacheche informative

Il percorso tematico denominato "Ascolta il mormorio del Fiume Sava" si estende da Sobec sino a Fuoxove brvi, lungo le limpide acque del Sava. Il percorso si snoda lungo piste e stretti sentieri foggati dai pescatori. A causa delle numerose micro sorgenti lungo il fiume Sava, il terreno circostante si presenta alquanto umido e paludoso, dionostante sorprende sempre i visitatori grazie alle sue suggestive attrazioni naturali.
Attrazioni: stagno Sobec, sorgente del travertino, bacino, giala, pesci, corrente, antico ponte, massi, animali
Indicazioni: segnavia e bacheche informative

Il percorso tematico denominato "Ascolta il mormorio del Fiume Sava" si estende da Sobec sino a Fuoxove brvi, lungo le limpide acque del Sava. Il percorso si snoda lungo piste e stretti sentieri foggati dai pescatori. A causa delle numerose micro sorgenti lungo il fiume Sava, il terreno circostante si presenta alquanto umido e paludoso, dionostante sorprende sempre i visitatori grazie alle sue suggestive attrazioni naturali.
Attrazioni: stagno Sobec, sorgente del travertino, bacino, giala, pesci, corrente, antico ponte, massi, animali
Indicazioni: segnavia e bacheche informative

Il percorso tematico denominato "Ascolta il mormorio del Fiume Sava" si estende da Sobec sino a Fuoxove brvi, lungo le limpide acque del Sava. Il percorso si snoda lungo piste e stretti sentieri foggati dai pescatori. A causa delle numerose micro sorgenti lungo il fiume Sava, il terreno circostante si presenta alquanto umido e paludoso, dionostante sorprende sempre i visitatori grazie alle sue suggestive attrazioni naturali.
Attrazioni: stagno Sobec, sorgente del travertino, bacino, giala, pesci, corrente, antico ponte, massi, animali
Indicazioni: segnavia e bacheche informative

Il percorso tematico denominato "Ascolta il mormorio del Fiume Sava" si estende da Sobec sino a Fuoxove brvi, lungo le limpide acque del Sava. Il percorso si snoda lungo piste e stretti sentieri foggati dai pescatori. A causa delle numerose micro sorgenti lungo il fiume Sava, il terreno circostante si presenta alquanto umido e paludoso, dionostante sorprende sempre i visitatori grazie alle sue suggestive attrazioni naturali.
Attrazioni: stagno Sobec, sorgente del travertino, bacino, giala, pesci, corrente, antico ponte, massi, animali
Indicazioni: segnavia e bacheche informative

Il percorso tematico denominato "Ascolta il mormorio del Fiume Sava" si estende da Sobec sino a Fuoxove brvi, lungo le limpide acque del Sava. Il percorso si snoda lungo piste e stretti sentieri foggati dai pescatori. A causa delle numerose micro sorgenti lungo il fiume Sava, il terreno circostante si presenta alquanto umido e paludoso, dionostante sorprende sempre i visitatori grazie alle sue suggestive attrazioni naturali.
Attrazioni: stagno Sobec, sorgente del travertino, bacino, giala, pesci, corrente, antico ponte, massi, animali
Indicazioni: segnavia e bacheche informative

Il percorso tematico denominato "Ascolta il mormorio del Fiume Sava" si estende da Sobec sino a Fuoxove brvi, lungo le limpide acque del Sava. Il percorso si snoda lungo piste e stretti sentieri foggati dai pescatori. A causa delle numerose micro sorgenti lungo il fiume Sava, il terreno circostante si presenta alquanto umido e paludoso, dionostante sorprende sempre i visitatori grazie alle sue suggestive attrazioni naturali.
Attrazioni: stagno Sobec, sorgente del travertino, bacino, giala, pesci, corrente, antico ponte, massi, animali
Indicazioni: segnavia e bacheche informative

Il percorso tematico denominato "Ascolta il mormorio del Fiume Sava" si estende da Sobec sino a Fuoxove brvi, lungo le limpide acque del Sava. Il percorso si snoda lungo piste e stretti sentieri foggati dai pescatori. A causa delle numerose micro sorgenti lungo il fiume Sava, il terreno circostante si presenta alquanto umido e paludoso, dionostante sorprende sempre i visitatori grazie alle sue suggestive attrazioni naturali.
Attrazioni: stagno Sobec, sorgente del travertino, bacino, giala, pesci, corrente, antico ponte, massi, animali
Indicazioni: segnavia e bacheche informative

Il percorso tematico denominato "Ascolta il mormorio del Fiume Sava" si estende da Sobec sino a Fuoxove brvi, lungo le limpide acque del Sava. Il percorso si snoda lungo piste e stretti sentieri foggati dai pescatori. A causa delle numerose micro sorgenti lungo il fiume Sava, il terreno circostante si presenta alquanto umido e paludoso, dionostante sorprende sempre i visitatori grazie alle sue suggestive attrazioni naturali.
Attrazioni: stagno Sobec, sorgente del travertino, bacino, giala, pesci, corrente, antico ponte, massi, animali
Indicazioni: segnavia e bacheche informative

Il percorso tematico denominato "Ascolta il mormorio del Fiume Sava" si estende da Sobec sino a Fuoxove brvi, lungo le limpide acque del Sava. Il percorso si snoda lungo piste e stretti sentieri foggati dai pescatori. A causa delle numerose micro sorgenti lungo il fiume Sava, il terreno circostante si presenta alquanto umido e paludoso, dionostante sorprende sempre i visitatori grazie alle sue suggestive attrazioni naturali.
Attrazioni: stagno Sobec, sorgente del travertino, bacino, giala, pesci, corrente, antico ponte, massi, animali
Indicazioni: segnavia e bacheche informative

Il percorso tematico denominato "Ascolta il mormorio del